MAPA DO CELÓ W PROJEKTOWYCH
Powiat miński G mina 141206_2, Dobre Obręb 0023, Osęczyzna
Działki numer: 2 2, 253, 277/2 Skala : 1: 500

FIRMA USŁUGOWA "ARVI"
ul. Kościuszki 25 lok. Nr 12
05-300 Mińsk Mazowiecki
Regon 015465664, NIP 838-110-40-24

GEODETA UPRAWNIONY
Arkadiusz Szewczak
Uprawnienia Nr 19001

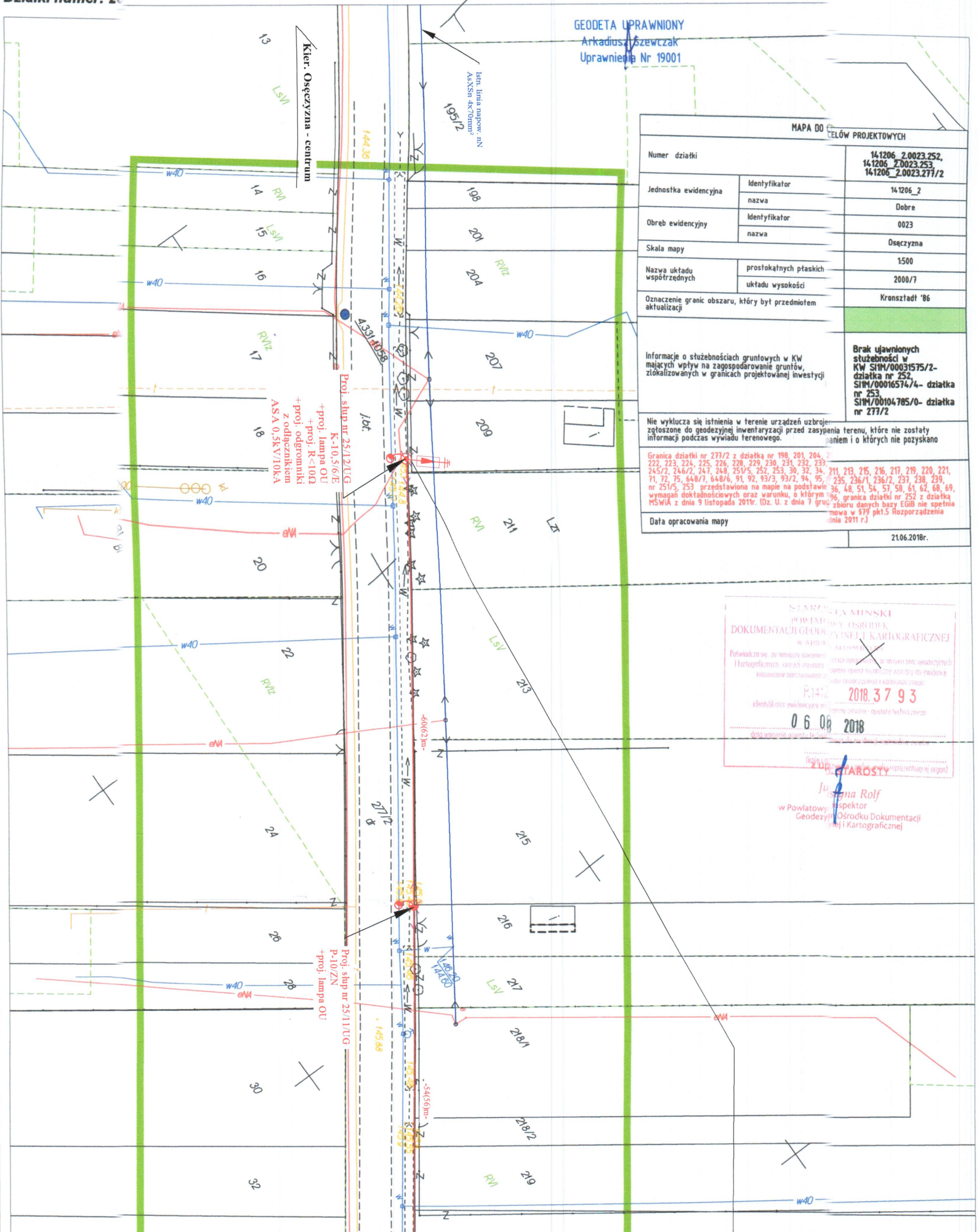
Kier. Osęczyzna - centrum
13
14
15
16
17
18
20
22
24
26
28
30
32
195/2
198
201
204
207
209
211
213
215
216
217
218/1
218/2
219
277/2
LsVI
RVI
RVIz
LsV
LZr
w40
eNA
144.36
4.331/1058
ibt.
-60(62)m-
-54(56)m-
145.88
14460
14620

Istn. linia napow. nN
AsXSn 4x70mm^2

Proj. słup nr 25/12/UG
K-10,5/6/E
+proj. lampa OU
+proj. R<10Ω
+proj. odgromniki
z odłącznikiem
ASA 0,5kV/10kA

Proj. słup nr 25/11/UG
P-10/ZN
+proj. lampa OU

MAPA DO C ELÓW PROJEKTOWYCH		
Numer działki		141206_2.0023.252, 141206_2.0023.253, 141206_2.0023.277/2
Jednostka ewidencyjna	Identyfikator	141206_2
	nazwa	Dobre
Obręb ewidencyjny	Identyfikator	0023
	nazwa	Osęczyzna
Skala mapy		1:500
Nazwa układu współrzędnych	prostokątnych płaskich	2000/7
	układu wysokości	Kronsztadt '86
Oznaczenie granic obszaru, który był przedmiotem aktualizacji		🟩
Informacje o służebnościach gruntowych w KW mających wpływ na zagospodarowanie gruntów, zlokalizowanych w granicach projektowanej inwestycji		Brak ujawnionych służebności w KW SI1M/00031575/2- działka nr 252, SI1M/00016574/4- działka nr 253, SI1M/00104785/0- działka nr 277/2
Nie wyklucza się istnienia w terenie urządzeń uzbrojen zgłoszone do geodezyjnej inwentaryzacji przed zasypenia terenu, które nie zostały paniem i o których nie pozyskano informacji podczas wywiadu terenowego.		
Granica działki nr 277/2 z działką nr 198, 201, 204, 2 222, 223, 224, 225, 226, 228, 229, 230, 231, 232, 233, 245/2, 246/2, 247, 248, 251/5, 252, 253, 30, 32, 34, 211, 213, 215, 216, 217, 219, 220, 221, 71, 72, 75, 648/7, 648/6, 91, 92, 93/3, 93/2, 94, 95, 235, 236/1, 236/2, 237, 238, 239, nr 251/5, 253 przedstawiona na mapie na podstawie 36, 48, 51, 54, 57, 58, 61, 62, 68, 69, wymagań dokładnościowych oraz warunku, o którym 96, granica działki nr 252 z działką MSWiA z dnia 9 listopada 2011r. (Dz. U. z dnia 7 grud zbioru danych bazy EGiB nie spełnia mowa w §79 pkt.5 Rozporządzenia dnia 2011 r.)		
Data opracowania mapy		21.06.2018r.

STAROSTA MIŃSKI
POWIATOWY OŚRODEK
DOKUMENTACJI GEODEZYJNEJ I KARTOGRAFICZNEJ
Poświadcza się, że niniejszy dokument zostat opracowany w wyniku prac geodezyjnych i kartograficznych, których rezultaty operat techniczny wpisany do ewidencji materiałów państwowego zasobu geodezyjnego i kartograficznego
P.1412 2018.3793
identyfikator ewidencyjny materiału zasobu - operatu technicznego
06 08 2018
data wpisania operatu technicznego do ewidencji materiałów zasobu
(imię i nazwisko, podpis osoby reprezentującej organ)

Z UP. STAROSTY
Justyna Rolf
Inspektor
w Powiatowym Geodezyjnym Ośrodku Dokumentacji
Geodezyjnej i Kartograficznej

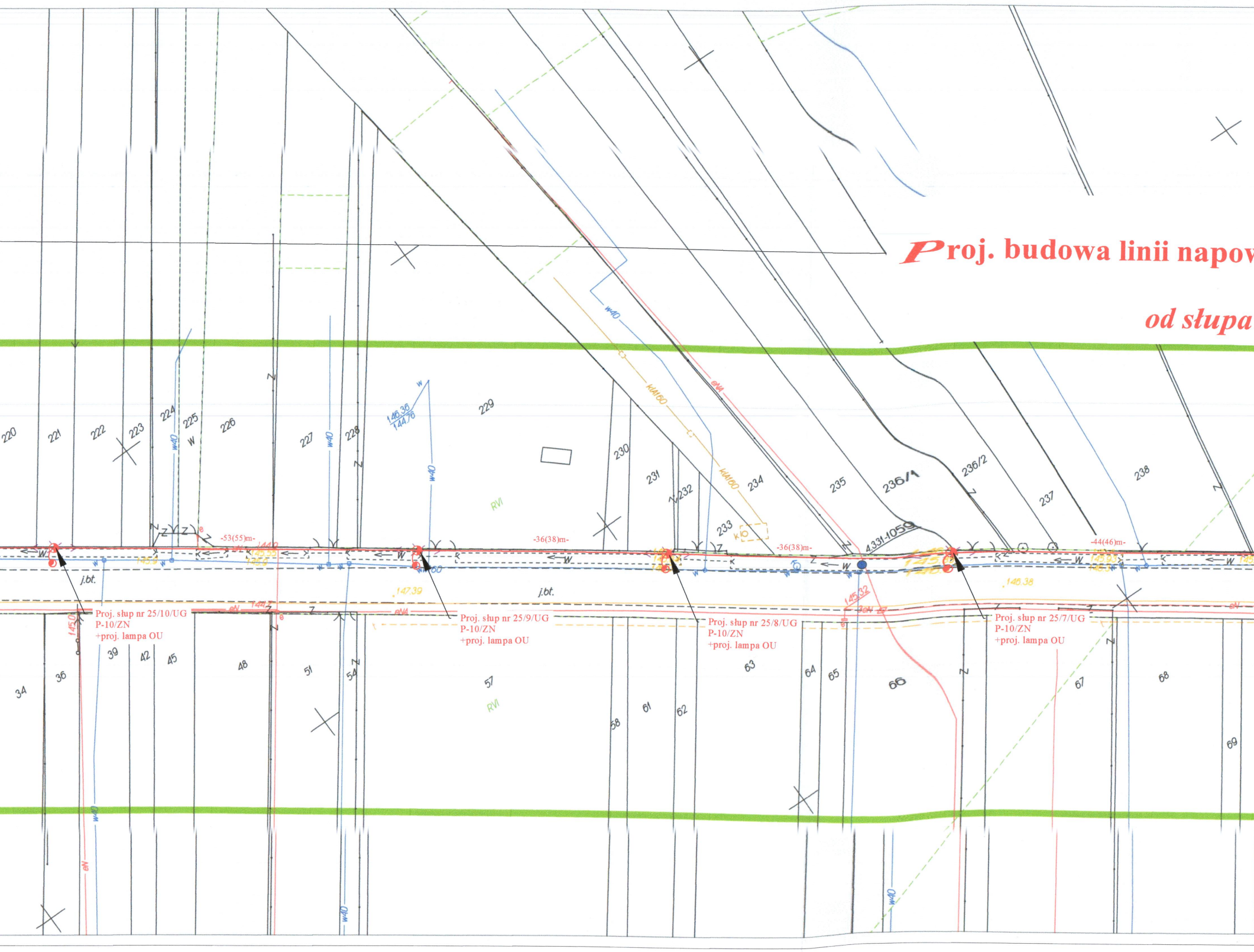
Proj. budowa linii napow
od słupa
Proj. słup nr 25/10/UG
P-10/ZN
+proj. lampa OU
Proj. słup nr 25/9/UG
P-10/ZN
+proj. lampa OU
Proj. słup nr 25/8/UG
P-10/ZN
+proj. lampa OU
Proj. słup nr 25/7/UG
P-10/ZN
+proj. lampa OU
-53(55)m-
-36(38)m-
-36(38)m-
-44(46)m-
j.bt.
j.bt.
147.39
146.38
145.32
145.0
146.36
144.76
4.331-1059
w40
kM160
eN
RVI
RVI
220
221
222
223
224
225
226
227
228
229
230
231
232
233
234
235
236/1
236/2
237
238
34
36
39
42
45
48
51
54
57
58
61
62
63
64
65
66
67
68
69

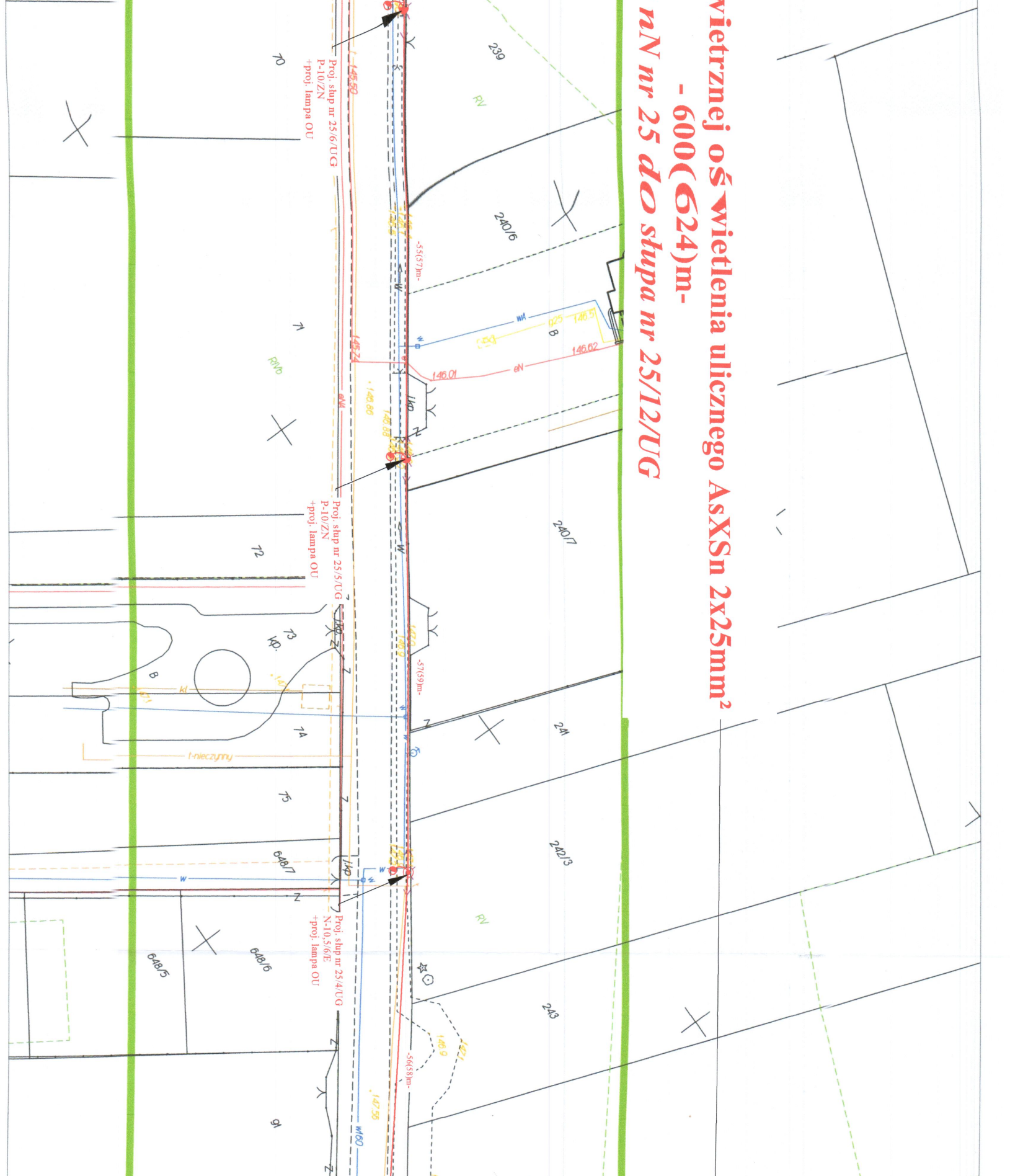

wietrznej oświetlenia ulicznego AsXSn 2x25mm²
- 600(624)m-
nN nr 25 do słupa nr 25/12/UG
Proj. słup nr 25/6/UG
P-10/ZN
+proj. lampa OU
Proj. słup nr 25/5/UG
P-10/ZN
+proj. lampa OU
Proj. słup nr 25/4/UG
N-10,5/6/E
+proj. lampa OU
-55(57)m-
-57(59)m-
-56(58)m-
70
71
72
73
74
75
648/7
648/6
648/5
91
239
240/6
240/7
241
242/3
243
RV
RVIb
146.01
146.62
146.51
145.74
145.80
145.50
145.9
147.55
wA
eN
w
B
kl
t-nieczynny
w160

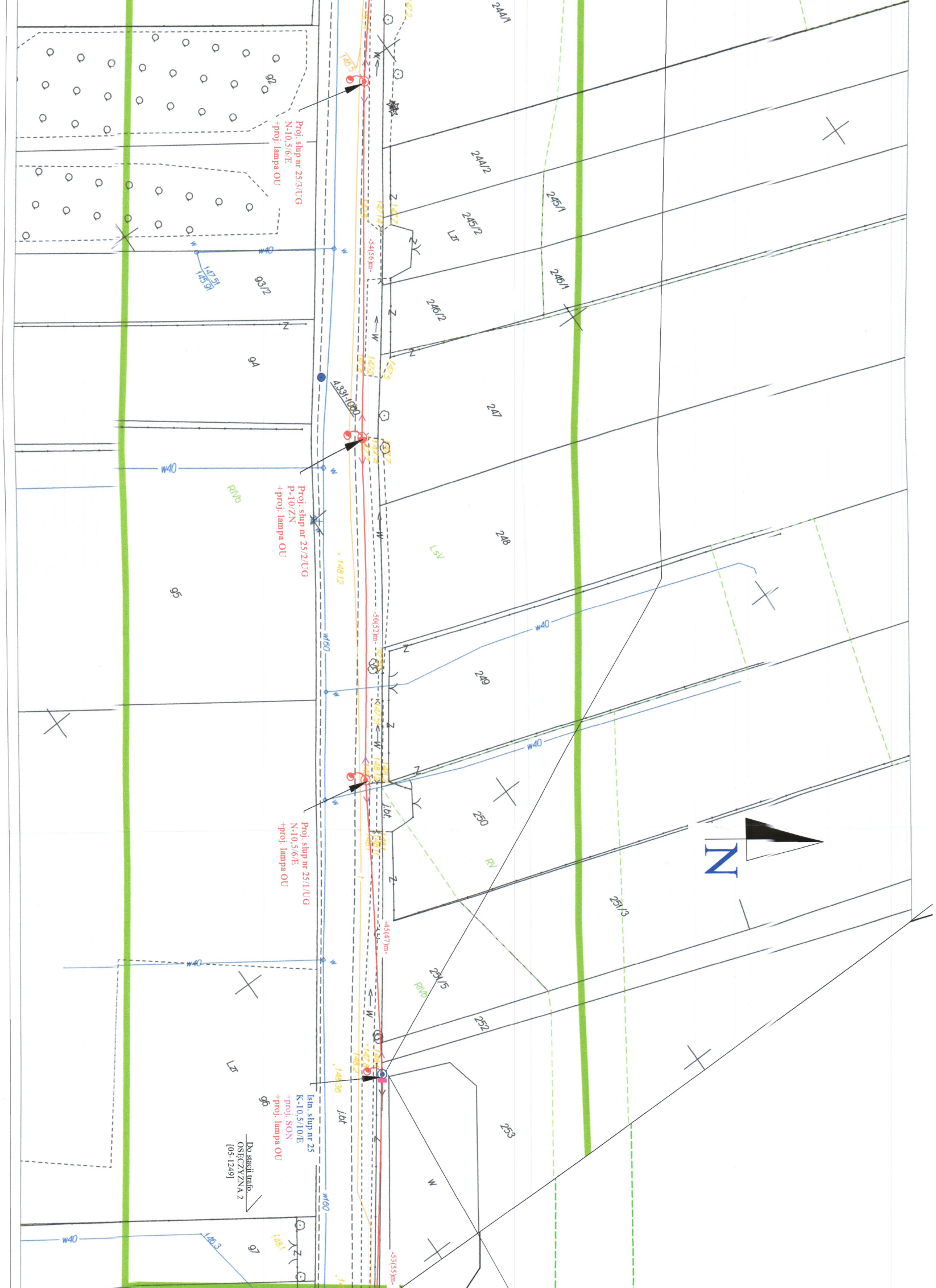
Proj. słup nr 25/3/UG
N-10,5/6/E
+proj. lampa OU
Proj. słup nr 25/2/UG
P-10/ZN
+proj. lampa OU
Proj. słup nr 25/1/UG
N-10,5/6/E
+proj. lampa OU
Istn. słup nr 25
K-10,5/10/E
+proj. SON
+proj. lampa OU
Do stacji trafo.
OSĘCZYZNA 2
[05-1249]
4331-1000
-54(56)m-
-50(52)m-
-45(47)m-
-53(55)m-
N
244/1
244/2
245/1
245/2
246/1
246/2
247
248
249
250
251/3
251/5
252
253
92
93/2
94
95
96
97
RVb
RIVb
RV
LsV
Lzr
w40
w160
147,51
145,91
146,3
148,12
146,36
148,1
j.bt

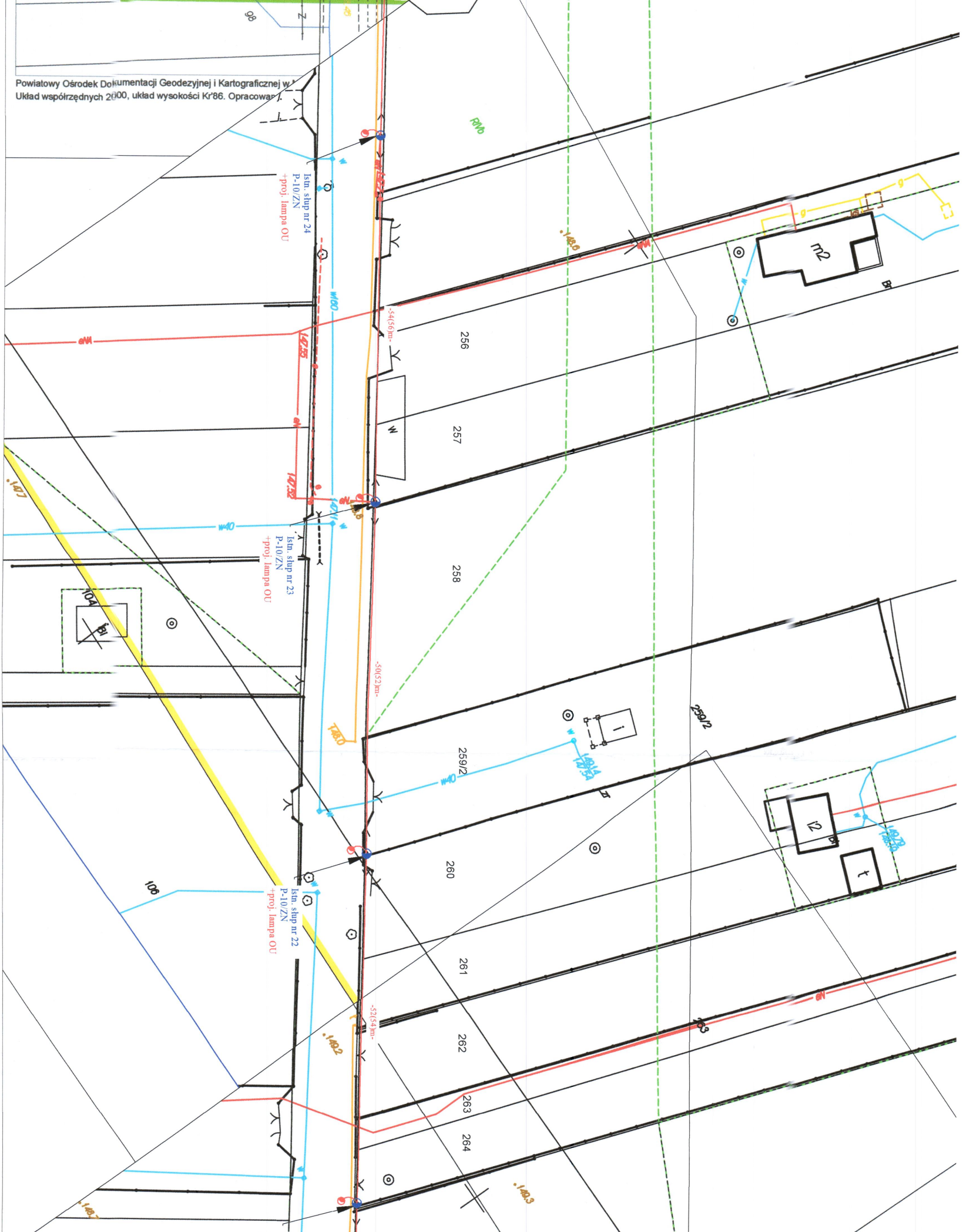

Powiatowy Ośrodek Dokumentacji Geodezyjnej i Kartograficznej w
Układ współrzędnych 2000, układ wysokości Kr'86. Opracowan

98
RIVb
Istn. słup nr 24
P-10/ZN
+proj. lampa OU
w160
eNN
-54(56)m-
256
257
m2
w
258
Istn. słup nr 23
P-10/ZN
+proj. lampa OU
w40
104
Bi
-50(52)m-
i
259/2
t
i2
260
106
Istn. słup nr 22
P-10/ZN
+proj. lampa OU
261
-52(54)m-
262
263
264
g

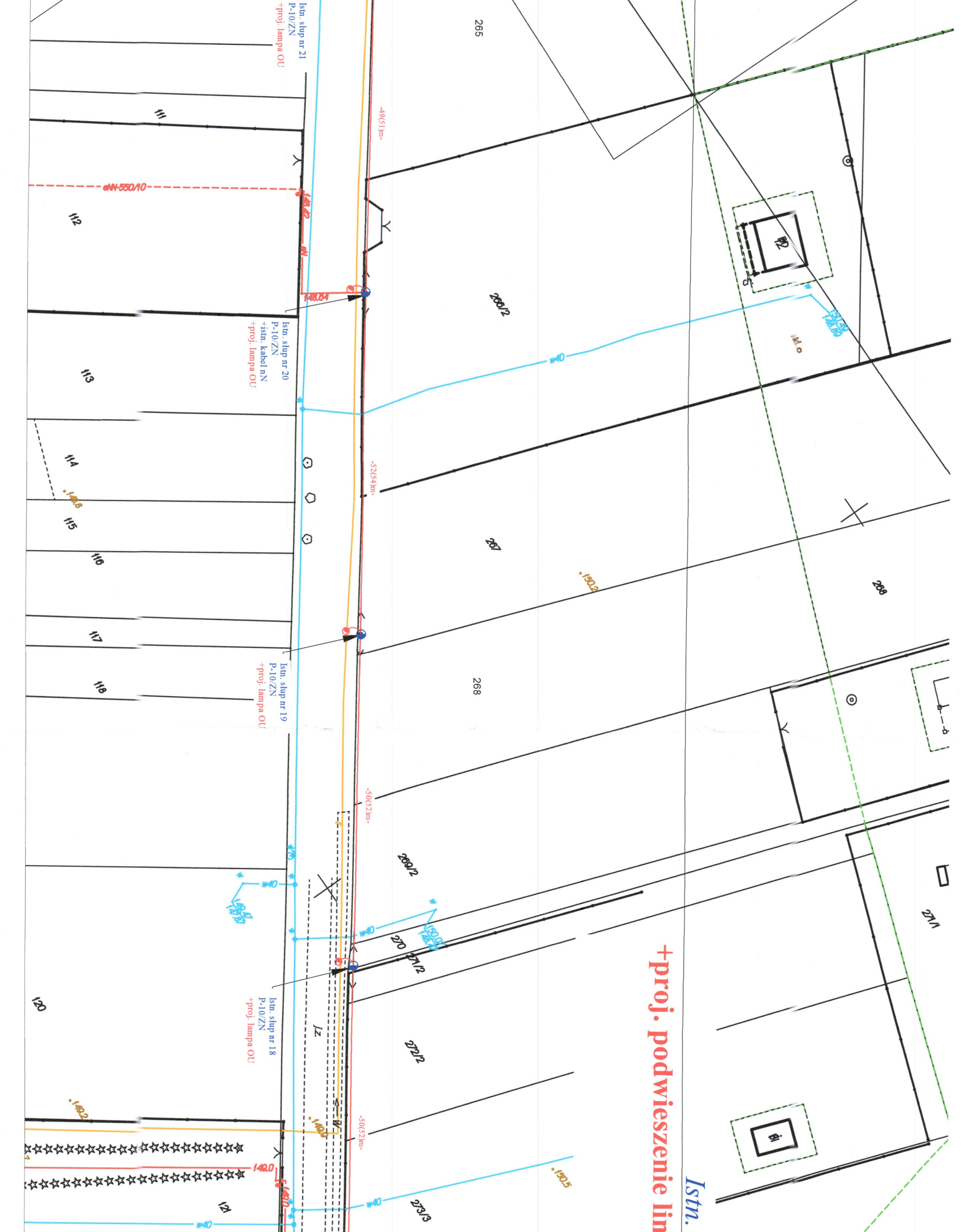
Istn. słup nr 21
P-10/ZN
+proj. lampa OU
Istn. słup nr 20
P-10/ZN
+istn. kabel nN
+proj. lampa OU
Istn. słup nr 19
P-10/ZN
+proj. lampa OU
Istn. słup nr 18
P-10/ZN
+proj. lampa OU
Istn.
+proj. podwieszenie lin
265
111
112
113
114
115
116
117
118
120
121
266/2
267
268
268
269/2
270
271/2
272/2
273/3
271/1
eNN-550/10
148.54
-49(51)m-
-52(54)m-
-50(52)m-
-50(52)m-
w40
w40
w40
w40
w40
w40
•150.2
•148.8
•149.2
•150.5
148.0
jz

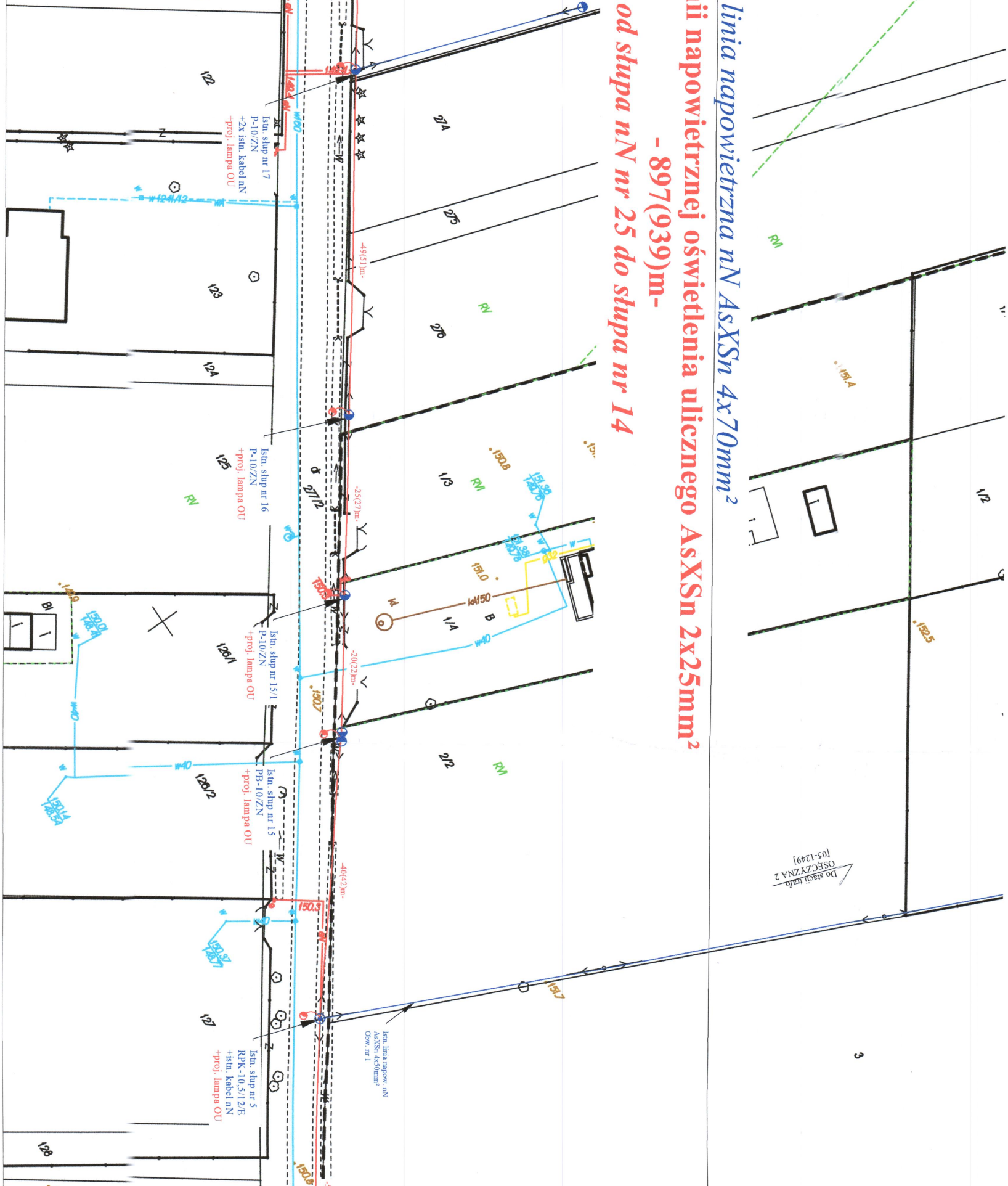
linia napowietrzna nN AsXSn 4x70mm²
ii napowietrznej oświetlenia ulicznego AsXSn 2x25mm²
- 897(939)m-
od słupa nN nr 25 do słupa nr 14
Istn. słup nr 17
P-10/ZN
+2x istn. kabel nN
+proj. lampa OU
Istn. słup nr 16
P-10/ZN
+proj. lampa OU
Istn. słup nr 15/1
P-10/ZN
+proj. lampa OU
Istn. słup nr 15
PB-10/ZN
+proj. lampa OU
Istn. słup nr 5
RPK-10,5/12/E
+istn. kabel nN
+proj. lampa OU
Istn. linia napow. nN
AsXSn 4x50mm²
Obw. nr 1
Do stacji trafo
OSĘCZYZNA 2
[05-1249]
-49(51)m-
-25(27)m-
-20(22)m-
-40(42)m-
122
123
124
125
126/1
126/2
127
128
274
275
276
1/3
1/4
1/2
2/2
271/2
3
RV
B
Bi
w100
w40
w
kA150
150.3
150.8
150.7
150.6
151.0
151.4
152.5
151.7
149.9
150.01/148.41
150.14/148.54
150.37/148.77
151.36/149.76
151.38/149.76

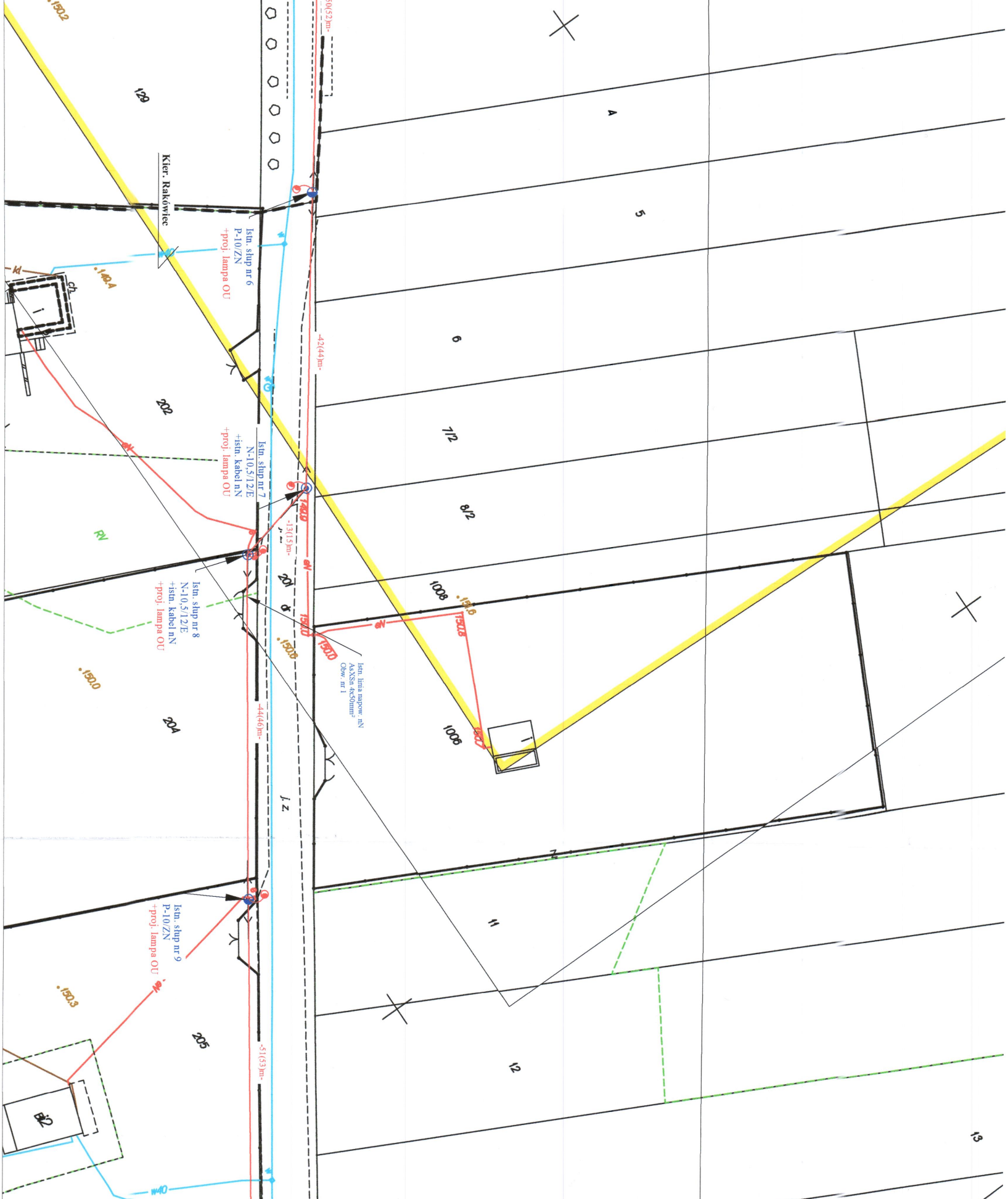
Kier. Rakówiec
Istn. słup nr 6
P-10/ZN
+proj. lampa OU
Istn. słup nr 7
N-10,5/12/E
+istn. kabel nN
+proj. lampa OU
Istn. słup nr 8
N-10,5/12/E
+istn. kabel nN
+proj. lampa OU
Istn. słup nr 9
P-10/ZN
+proj. lampa OU
Istn. linia napow. nN
AsXSn 4x50mm²
Obw. nr 1
-50(52)m-
-42(44)m-
-13(15)m-
-44(46)m-
-51(53)m-
129
202
201
204
205
4
5
6
7/2
8/2
1008
1006
11
12
13
150.2
149.4
150.0
150.6
150.3
149.9
150.0
150.8
150.0
150.6
150.7
ch
RV
w40

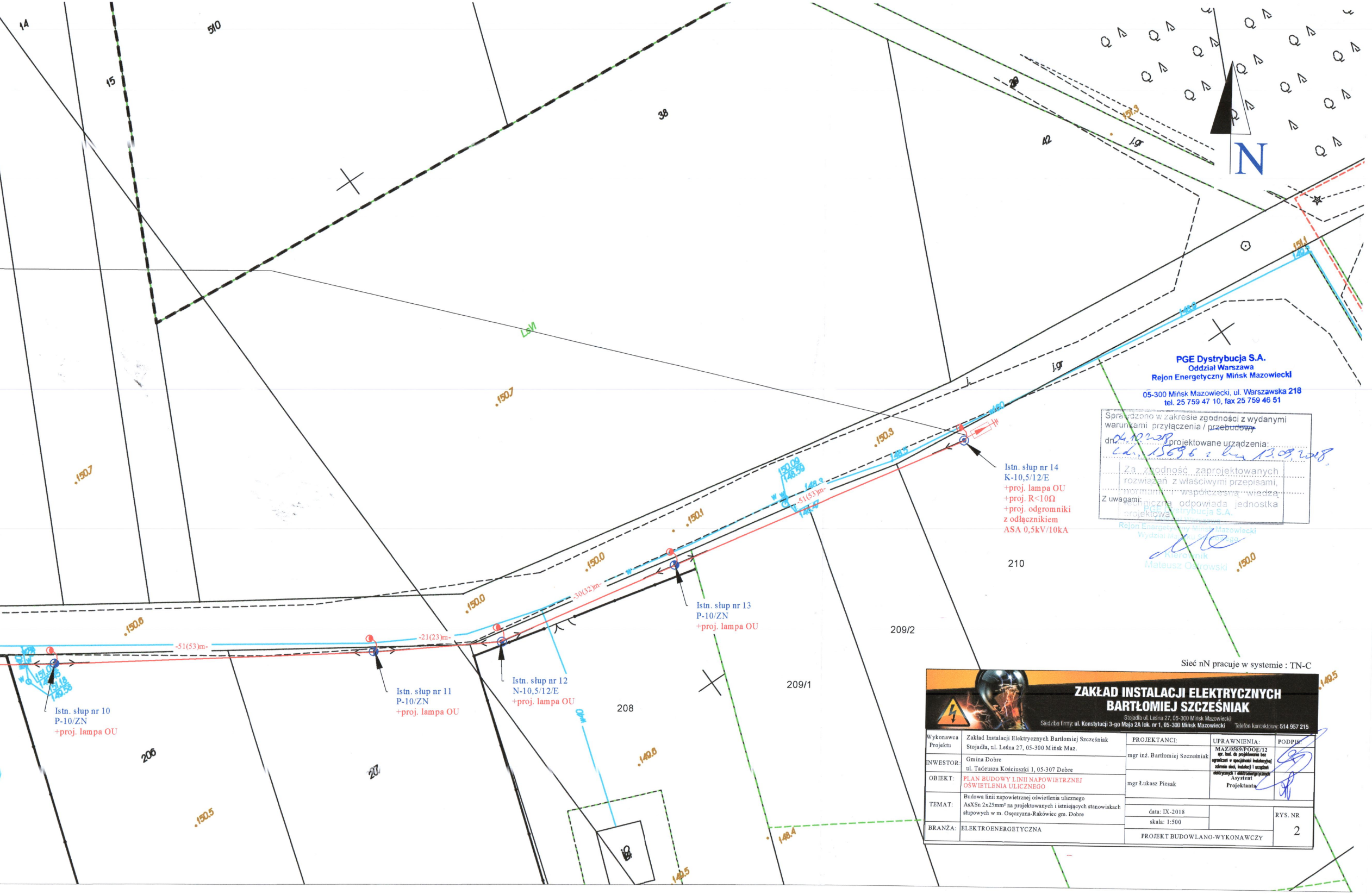
14
15
510
38
42
.151.3
j.gr
N
LsVI
.150.7
.150.7
.150.6
.150.5
.150.0
.150.0
.150.1
.150.3
.149.6
.149.4
.149.5
.150.0
.149.5
-51(53)m-
-21(23)m-
-30(32)m-
-51(53)m-
206
207
208
209/1
209/2
210
Istn. słup nr 10
P-10/ZN
+proj. lampa OU
Istn. słup nr 11
P-10/ZN
+proj. lampa OU
Istn. słup nr 12
N-10,5/12/E
+proj. lampa OU
Istn. słup nr 13
P-10/ZN
+proj. lampa OU
Istn. słup nr 14
K-10,5/12/E
+proj. lampa OU
+proj. R<10Ω
+proj. odgromniki
z odłącznikiem
ASA 0,5kV/10kA

PGE Dystrybucja S.A.
Oddział Warszawa
Rejon Energetyczny Mińsk Mazowiecki
05-300 Mińsk Mazowiecki, ul. Warszawska 218
tel. 25 759 47 10, fax 25 759 46 51

Sprawdzono w zakresie zgodności z wydanymi warunkami przyłączenia / ~~przebudowy~~

dn. 04.10.2018 projektowane urządzenia:

l.dz. 15696 z dn. 13.09.2018

Z uwagami:

Za zgodność zaprojektowanych rozwiązań z właściwymi przepisami, normami i współczesną wiedzą techniczną odpowiada jednostka projektowa

PGE Dystrybucja S.A.
Oddział Warszawa
Rejon Energetyczny Mińsk Mazowiecki
Wydział Majątku Sieciowego
Kierownik
Mateusz Ostrowski

Sieć nN pracuje w systemie : TN-C

ZAKŁAD INSTALACJI ELEKTRYCZNYCH
BARTŁOMIEJ SZCZEŚNIAK
Stojadła ul. Leśna 27, 05-300 Mińsk Mazowiecki
Siedziba firmy: ul. Konstytucji 3-go Maja 2A lok. nr 1, 05-300 Mińsk Mazowiecki Telefon kontaktowy: 514 957 215

Wykonawca Projektu	Zakład Instalacji Elektrycznych Bartłomiej Szcześniak Stojadła, ul. Leśna 27, 05-300 Mińsk Maz.	PROJEKTANCI:	UPRAWNIENIA:	PODPIS:
INWESTOR:	Gmina Dobre ul. Tadeusza Kościuszki 1, 05-307 Dobre	mgr inż. Bartłomiej Szcześniak	MAZ/0589/POOE/12 upr. bud. do projektowania bez ograniczeń w specjalności instalacyjnej zakresie sieci, instalacji i urządzeń elektrycznych i elektroenergetycznych	
OBIEKT:	PLAN BUDOWY LINII NAPOWIETRZNEJ OŚWIETLENIA ULICZNEGO	mgr Łukasz Piesak	Asystent Projektanta	
TEMAT:	Budowa linii napowietrznej oświetlenia ulicznego AsXSn 2x25mm² na projektowanych i istniejących stanowiskach słupowych w m. Osęczyzna-Rakówiec gm. Dobre	data: IX-2018 skala: 1:500		RYS. NR 2
BRANŻA:	ELEKTROENERGETYCZNA	PROJEKT BUDOWLANO-WYKONAWCZY		