

USŁUGI GEODEZYJNE SCIBOROWSKI
 WITKIE ŚLĄSKIE
 18a, 45-200 Radów
 NIP: 125-110-99-99
 REGON: 140107896
 www.geodeta-wolomin.com.pl tel. 695-738-925

MAPA DO CELÓW PROJEKTOWYCH

Miejscowość	POREBY NOWE
Identyfikator i nazwa jednostki ewidencyjnej	141206 Z DOBRE
Identyfikator i nazwa obszaru	0022-POREBY NOWE
Oznaczenie granic obszaru który był przedmiotem aktualizacji	■
Oznaczenie i informacje o służebnościach granicznych mających wpływ na zagospodarowanie gruntów składowanych w granicach projektowanej inwestycji	nie badano
Data opracowania mapy	11.09.2020

GEODETA UPRAWNIONY
 mgr inż. Andrzej Witas
 Upr. GGR Nr 22915 tel. 695-738-925

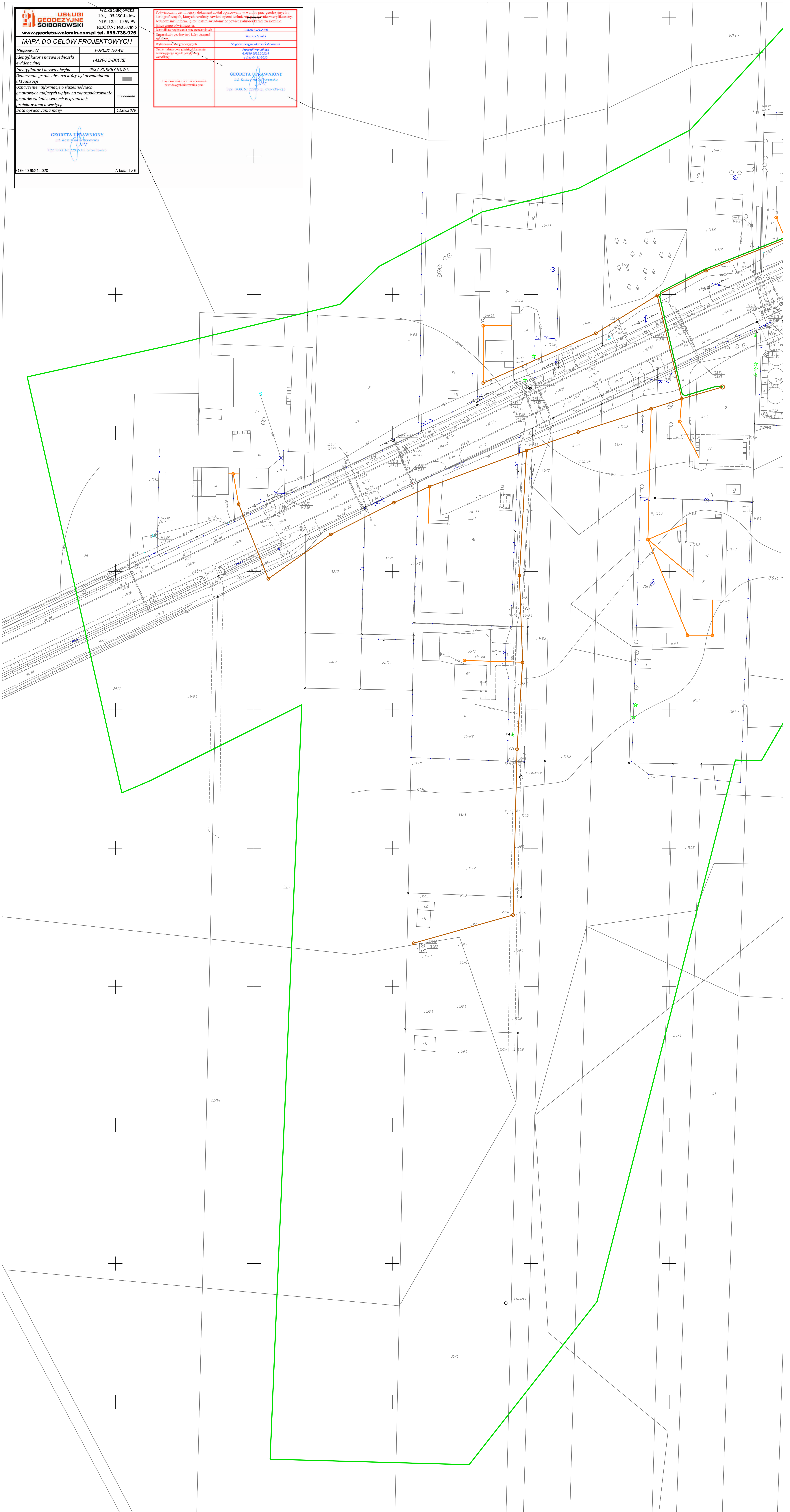
G 6640.6521.2020 Arkusz 1 z 8

Wskazując, że niniejszy dokument został opracowany w wyniku prac geodezyjnych i kartograficznych, które zostały wykonane zgodnie z obowiązującymi przepisami, oświadczam, że jestem osobą odpowiedzialną za ich dokładność i rzetelność.

Imię i nazwisko osoby w sprawie geodezyjnych i kartograficznych: **mgr inż. Andrzej Witas**
 Adres: **ul. Włocławska 18a, 45-200 Radów**
 Telefon: **695 738 925**
 E-mail: **awitas@geodeta-wolomin.com.pl**

Wskazując, że niniejszy dokument został opracowany w wyniku prac geodezyjnych i kartograficznych, które zostały wykonane zgodnie z obowiązującymi przepisami, oświadczam, że jestem osobą odpowiedzialną za ich dokładność i rzetelność.


Imię i nazwisko osoby w sprawie geodezyjnych i kartograficznych: **mgr inż. Andrzej Witas**
 Adres: **ul. Włocławska 18a, 45-200 Radów**
 Telefon: **695 738 925**
 E-mail: **awitas@geodeta-wolomin.com.pl**



- LEGENDA:**
- PVC200 - proj. sieć k.s. PVC 200
 - PVC160 - proj. przył. k.s. PVC 160
 - PE 100 - proj. sieć k.s.(Hocznia)
 - - proj. studzienka rewizyjna
 - - proj. przepompownia ścieków

Oświadczam, że treść powyższej mapy jest zgodna z treścią mapy do celów projektowych przyjętej do państwowego zasobu geodezyjnego i kartograficznego. Identyfikator zgłoszonej roboty G1664.0.6521.2020.4, z dnia 04.11.2020

mgr inż. Andrzej Witas
 ul. Włocławska 18a, 45-200 Radów
 w Zakładzie Geodezyjnym i Kartograficznym
 weryfik. Kłosa, 0922, wof: 444


**USŁUGI
GEODEZYJNE
SOBOROWSKI**
 Włocza Sulejowska
 10a, 05-280 Jadowe
 NIP: 125-110-99-99
 REGON: 140107896
 www.geodeta-wolomin.com.pl tel. 695-738-925

MAPA DO CELÓW PROJEKTOWYCH
 Miejscowość: **POREBY NOWE**
 Identyfikator i nazwa jednostki ewidencyjnej: **141206_2-DOBRE**
 Identyfikator i nazwa obrębu: **0022-POREBY NOWE**
 Oznaczenie granic obszaru który był przedmiotem aktualizacji: **nie badano**
 Oznaczenie i informacje o służebnościach granicznych mających wpływ na zagospodarowanie gruntów zlokalizowanych w granicach projektowanej inwestycji: **nie badano**
 Data opracowania mapy: **11.09.2020**

GEODETA UPRAWNIONY
 inż. Katarzyna Soborowska
 Upr. GOK Nr 22915 tel. 695-738-925

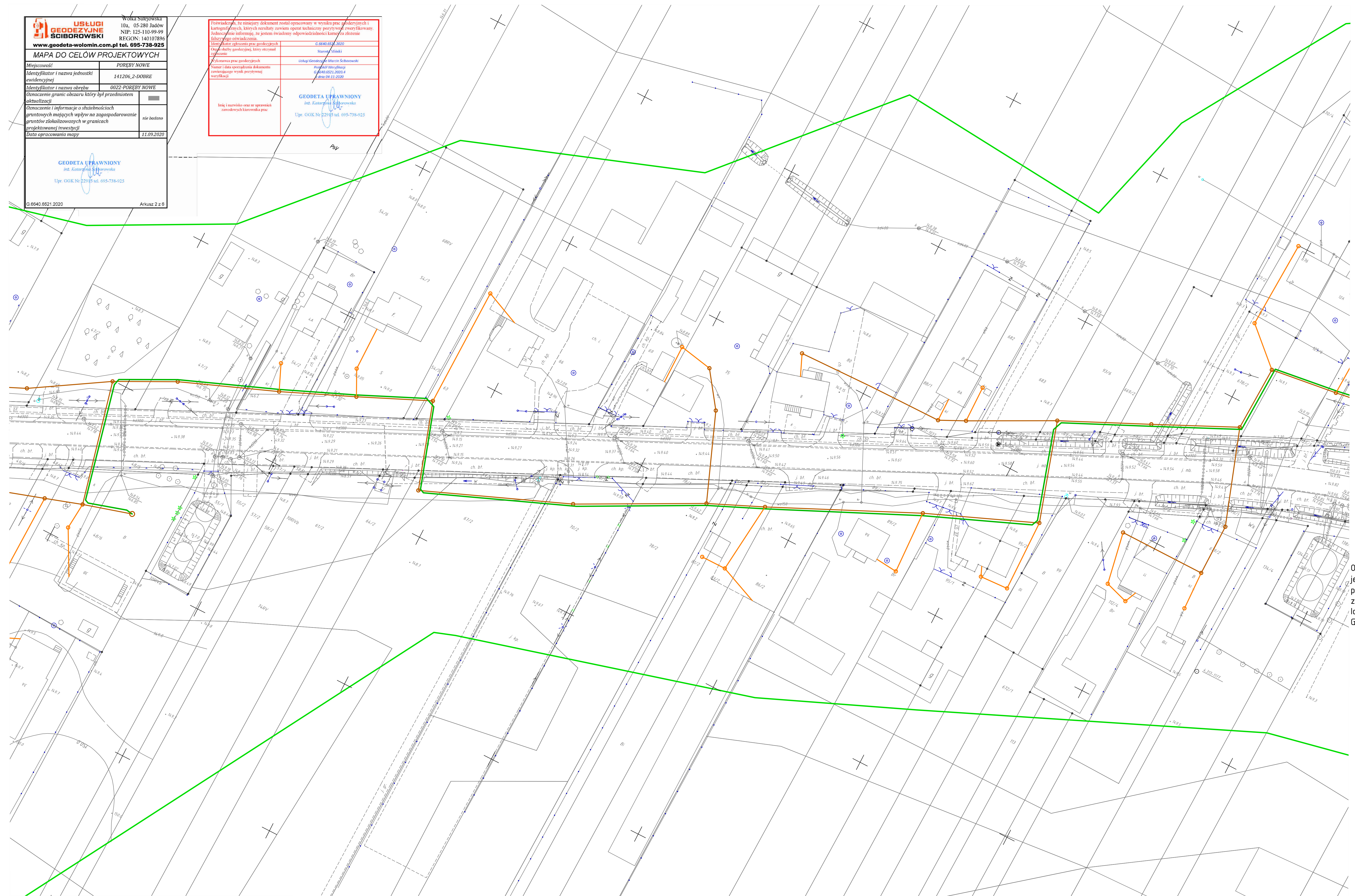
G.6640.6521.2020 Arkusz 2 z 9

Niniejszy dokument został opracowany w wyniku prac geodezyjnych i kartograficznych, których rezultaty zawiera opisanie techniczne powyższe zweryfikowane i zaakceptowane informacje, nie jestem świadomy odpowiedzialności karnej za złożenie fałszywych oświadczeń.

Data planu zgłoszenia prac geodezyjnych: **0.6640.6521.2020**
 Wzrost planu geodezyjnej, tablicy otrzymanej: **Stawny Słowiński**
 Wykonanie prac geodezyjnych: **Usługi Geodezyjne Marcin Soborowski**
 Numer i data sporządzenia dokumentu technicznego wynikającego z niniejszej weryfikacji: **Projekt oswiadczenia G.6640.6521.2020.4 z dnia 04.11.2020**

GEODETA UPRAWNIONY
 inż. Katarzyna Soborowska
 Upr. GOK Nr 22915 tel. 695-738-925

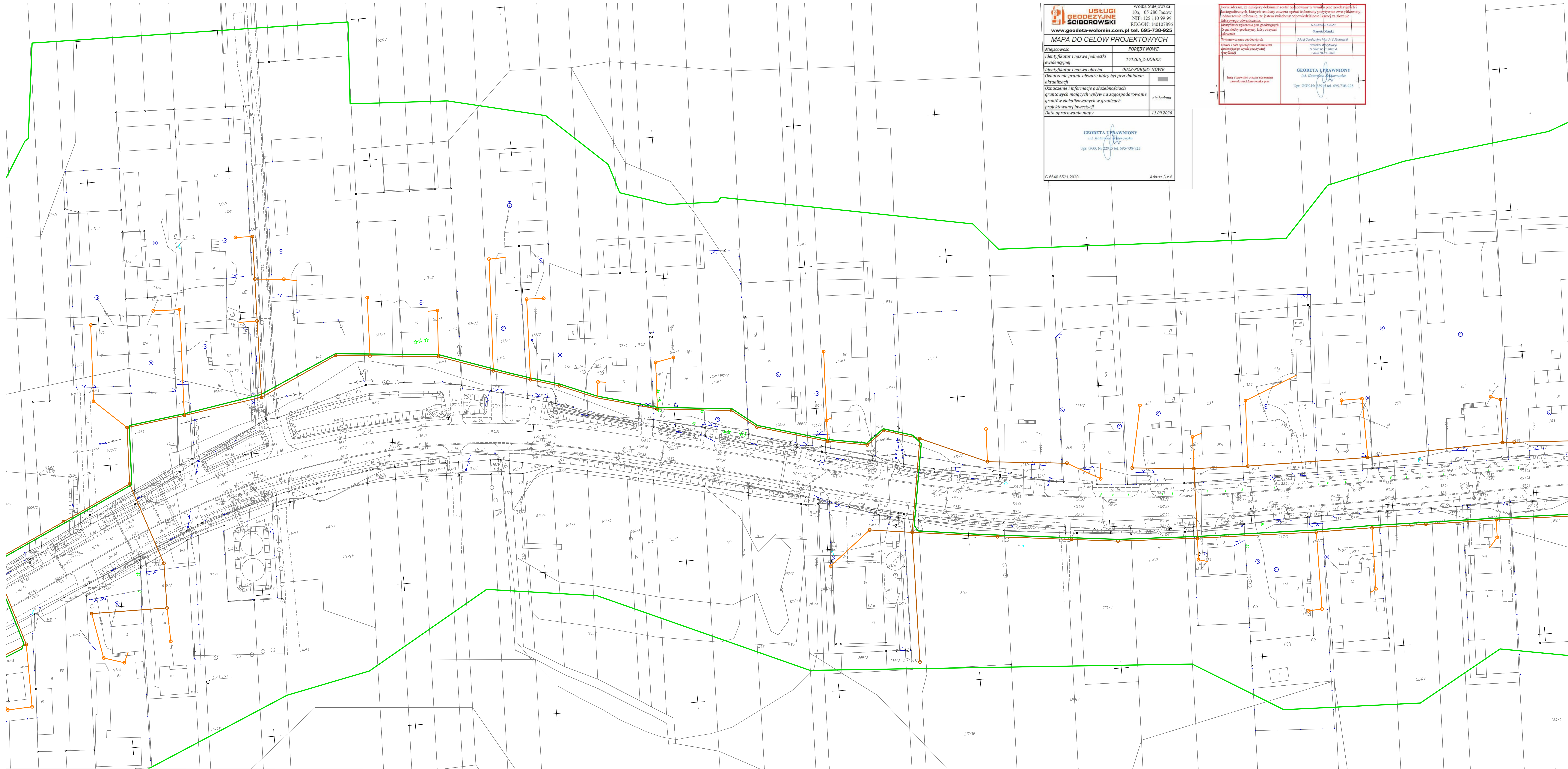
Inne i nazwisko oraz nr uprawnień zawodowych kierownika prac:



Oświadczam, że treść powyższej mapy jest zgodna z treścią mapy do celów projektowych przyjętej do państwowego zasobu geodezyjnego i kartograficznego. Identyfikator zgłoszonej roboty **G.6640.6521.2020.4** z dnia **04.11.2020**

mgr inż. Andrzej Was
 upr. proj. Nr 108/0366/PBS/13
 bez ograniczeń w sferze inż. w zakresie: sieć i instal. chłdn., wentyl., klimat., gaz., wod.-san.

- LEGENDA:**
- PVC200 - proj. sieć k.s. PVC 200
 - PVC160 - proj. przytł. k.s. PVC 160
 - PE 110 - proj. sieć k.s.(łtoczna)
 - - proj. rura ochronna
 - - proj. studzienka rewizyjna
 - - proj. przepompownia ścieków



**USŁUGI
GEODEZYJNE
ŚCIBROŃSKI**
www.geodeta-wolomin.com.pl tel. 695-738-925

Wzrost: 180cm
Masa ciała: 75kg
NIP: 125.110.99.99
REGON: 14107896

MAPA DO CELÓW PROJEKTOWYCH

Miejscowość:	POREBY NOWE
Identyfikator i nazwa jednostki ewidencyjnej:	141206_2-DOBRE
Identyfikator i nazwa obrębu:	0022-POREBY NOWE
Oznaczenie granic obszaru który był przedmiotem aktualizacji:	---
Oznaczenie i informacje o służebnościach granicznych mających wpływ na zagospodarowanie gruntów zlokalizowanych w granicach projektowanej inwestycji:	nie badano
Data opracowania mapy:	11.09.2020

GEODETA UPRAWNIONY
inż. Katarzyna Ścibrowska
Upr. GUK No 22935 ul. 695-738-925

G.6640.6521.2020 Arkusz 3 z 6

Powiadzam, że niniejszy dokument został opracowany w wyniku prac geodezyjnych i kartograficznych, których rezultaty zamiera opisać technologicznie zwaną mapą. Podane informacje, ze jestem świadomy odpowiedzialności karnej za złożenie fałszywego oświadczenia.

Typ mapy geodezyjnej, kartograficznej, lotniczej	Stwierdzenie
Wskazano granice geodezyjne	Urząd Geodezyjno-Kartograficzny
Wzrost i masa ciała	180cm / 75kg
Wzrost i masa ciała	180cm / 75kg
Wzrost i masa ciała	180cm / 75kg

GEODETA UPRAWNIONY
inż. Katarzyna Ścibrowska
Upr. GUK No 22935 ul. 695-738-925

Oświadczam, że treść powyższej mapy jest zgodna z treścią mapy do celów projektowych przyjętej do państwowego zasobu geodezyjnego i kartograficznego. Identyfikator zgłoszonej roboty G.6640.6521.2020.4 z dnia 04.11.2020

mgr inż. Andrzej Was
upr. proj. Nr 14107896/REGON 14107896
bez ograniczeń w sferze geod. i kart.,
w zakresie: inż. i instal. ciśnień,
wentyl., klimat., gaz., wod.-inż.

- LEGENDA:**
- PVC200 – proj. sieć k.s. PVC 200
 - PVC160 – proj. przyt. k.s. PVC 160
 - PE 110 – proj. sieć k.s.(tłoczna)
 - proj. rura ochronna
 - – proj. studzienka rewizyjna
 - – proj. przepompownia ściek w



USŁUGI GEODEZYJNE SĄSIBDROWSKI
www.geodeta-wolomin.com.pl tel. 695-738-825

MAPA DO CELÓW PROJEKTOWYCH

Miejscowość:	POREBY NOWE
Identyfikator i nazwa podmiotu ewidencyjnej:	141206_2-DOBRE
Identyfikator i nazwa obrębu:	0022-POREBY NOWE
Określenie granic obszaru który był przedmiotem aktualizacji:	■
Określenie i informacje o słabotnościach granicy mających wpływ na zagospodarowanie granic zabudowlanych w granicach projektowanej inwestycji:	nie badano
Data opracowania mapy:	11.09.2020

GEODETA UPRAWNIONY
 inż. Katarzyna Szymonka
 Upr. GUK Nr 22153 tel. 695-738-825

0 6940 6521 2020 Arkusz 5 z 6

Przebadano, że niniejszy dokument został opracowany w trybie planu geodezyjnych i kadastrowych, których rezultaty zawiera raport techniczny powyższego opracowania. Informacja, że plan ten nie jest dokumentem legalnym ze skutkiem

Identyfikator planu geodezyjnego:	0 6940 6521 2020
Identyfikator planu geodezyjnego, który służył jako podstawa:	0 6940 6521 2020
Wzrost planu geodezyjnego:	0 6940 6521 2020
Wzrost planu geodezyjnego, który służył jako podstawa:	0 6940 6521 2020

GEODETA UPRAWNIONY
 inż. Katarzyna Szymonka
 Upr. GUK Nr 22153 tel. 695-738-825

- LEGENDA:**
- proj. sieć k.s. PVC 200
 - proj. przył. k.s. PVC 160
 - proj. sieć k.s. (stozna)
 - proj. rura odrotna
 - - proj. studzienka rezerwowa
 - - proj. przepompownia ściek w

OSWIAADCZAM, ŻE TREŚĆ POWYŻSZEJ MAPY JEST ZGODNA Z TREŚCIĄ MAPY DO CELÓW W PROJEKTOWYCH PRZYJĘTEJ DO PASTOWEGO ZASOBU GEODEZYJNEGO I KARTOGRAFICZNEGO. IDENTYFIKATOR ZGŁOSZONEJ ROBÓTY G664.055212020.4, z dnia 04.11.2020

mgr inż. Andrzej Małachowski
 inż. Katarzyna Szymonka
 inż. Katarzyna Szymonka
 inż. Katarzyna Szymonka

