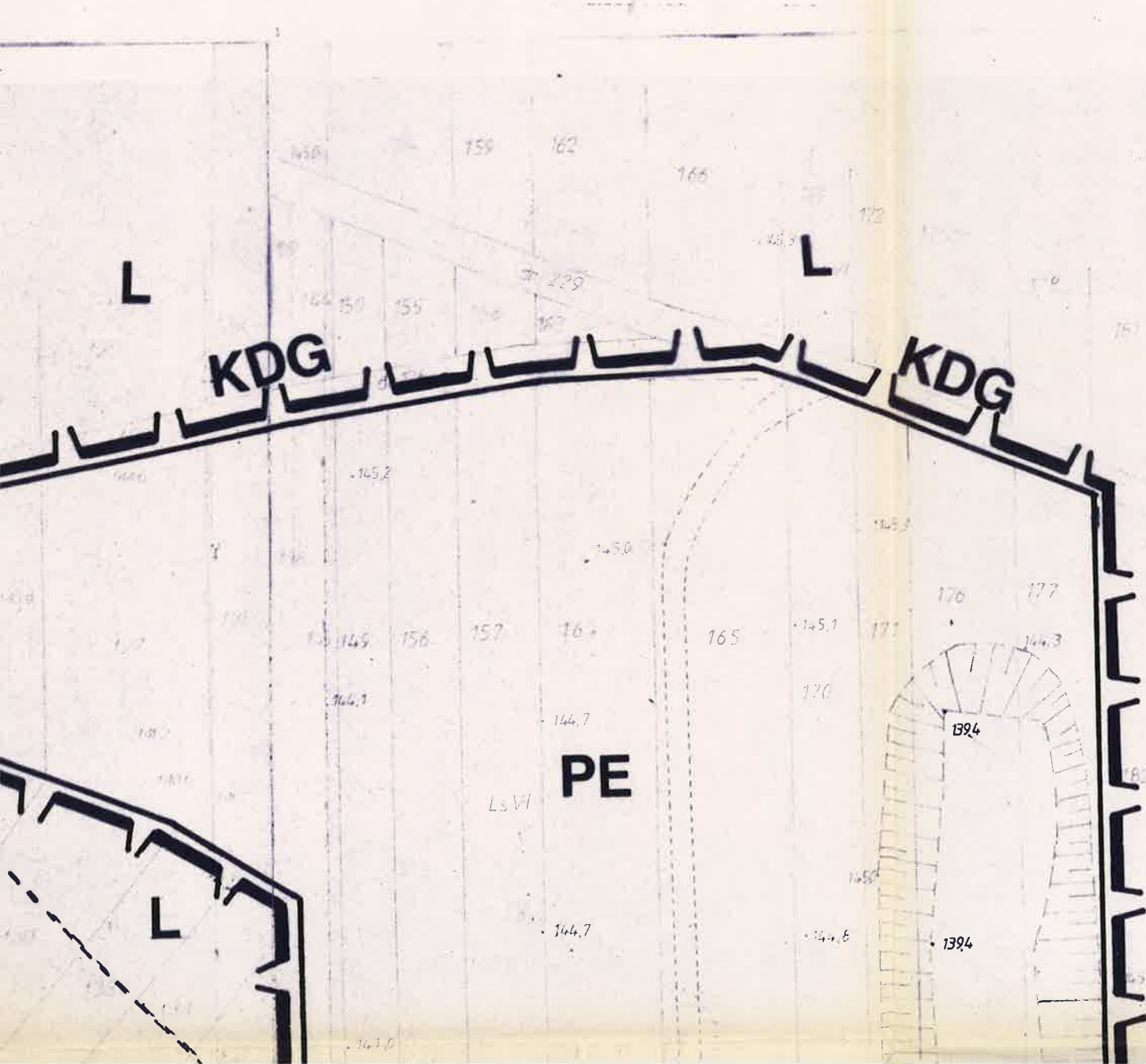


ZMIANA MIEJSCOWEGO PLANU ZAGOSPODAROWANIA PRZESTRZENNEGO GMINY DOBRE DLA CZĘŚCI WSI DROP TEREN POWIERZCHNIOWEJ EKSPLOATACJI



MAPA DO CELÓW PROJEKTOWYCH NR 314 poz. 9953
z dnia 18.12.2003r.
gm. DOBRE w DROP
ark. mapy 264 314 014,023
skala 1:1000

Załącznik nr 1
Do Uchwały Nr. XI/94/03
Rady Gminy w Dobrem
z dnia 27. XI. 2003 r.
ogłoszona
DZ URZ. WOJ. MAZOWIECKIEGO

Przewodniczący Rady
Tadeusz Gałęski

GEODETA
mgr inż. Grażyna Ziolkowska
06-300 Dobry Dąb, ul. ...
tel. ...

3002-233/02

228/2

LS VI

228/3

OZNACZENIA OBOWIĄZUJĄCE

GRANICA OPRACOWANIA



LINIE ROZGRANICZAJĄCE TERENY O RÓŻNYCH ZASADACH ZAGOSPODAROWANIA - ŚCISLE OKREŚLONE



TEREN POWIERZCHNIOWEJ EKSPLOATACJI



OZNACZENIA INFORMACYJNE


TERENY LASÓW



TERENY ROLNE

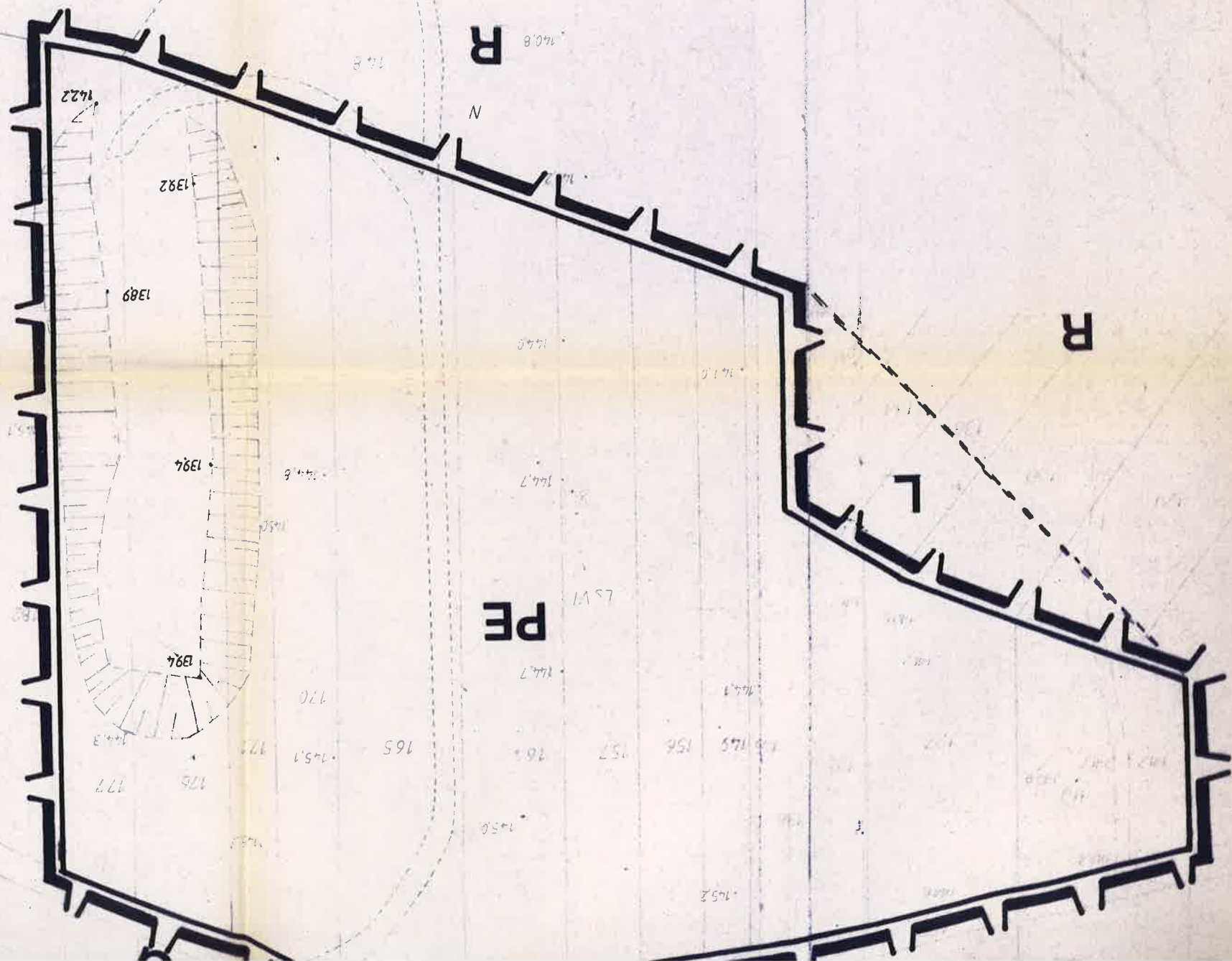


DROGI GMINNE - WEWNĘTRZNE



AUTOR OPRACOWANIA

MGR INŻ. ARCH. MAŁGORZATA SIENKIEWICZ
08-110 SIEDLCE, UL. CZERWONEGO KRZYŻA 30/34
UPR. URB. NR 880/89



ark. mapy 264 314 014 023
skala 1:1000

Tadusz Galska

